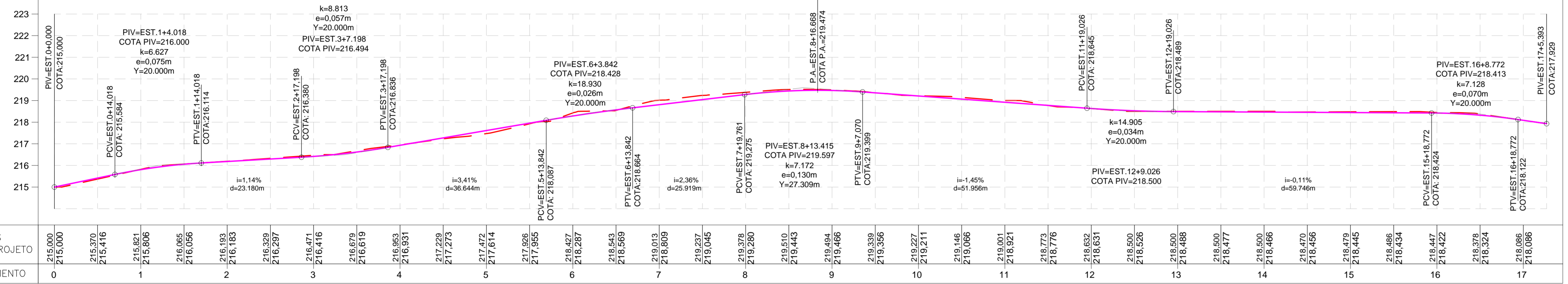
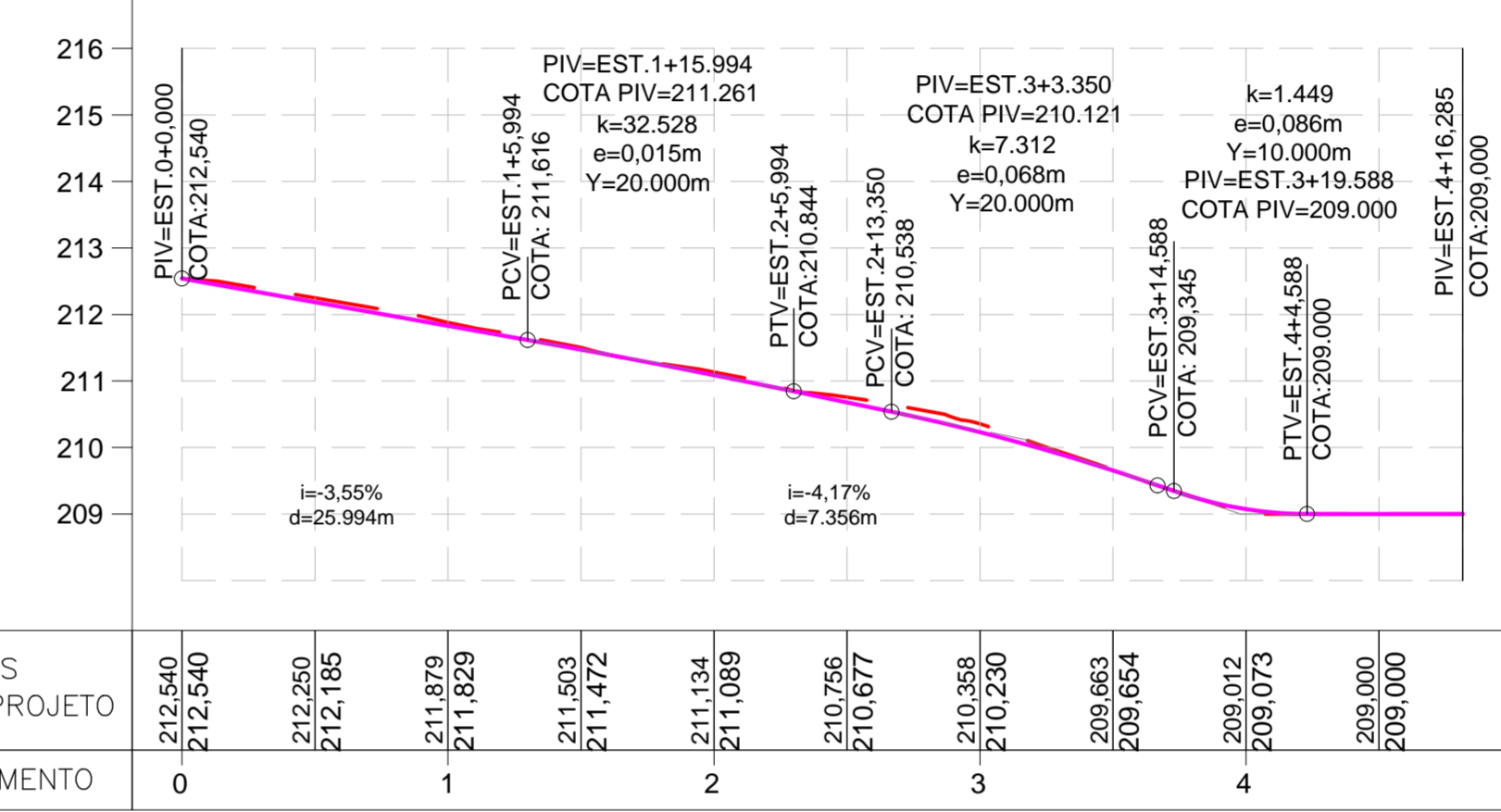


PLANTA BAIXA RUA 01
ESCALA 1/750

PERFIL RUA 01 TRECHO 01



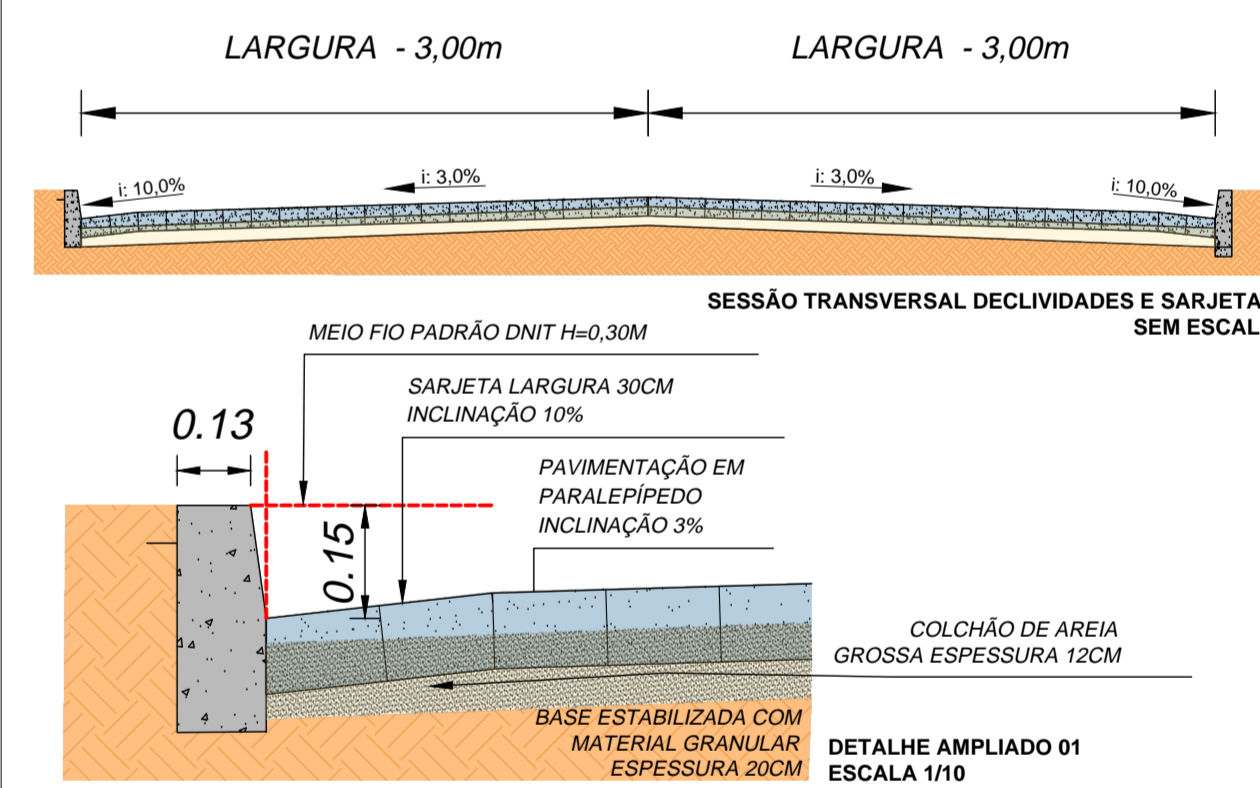
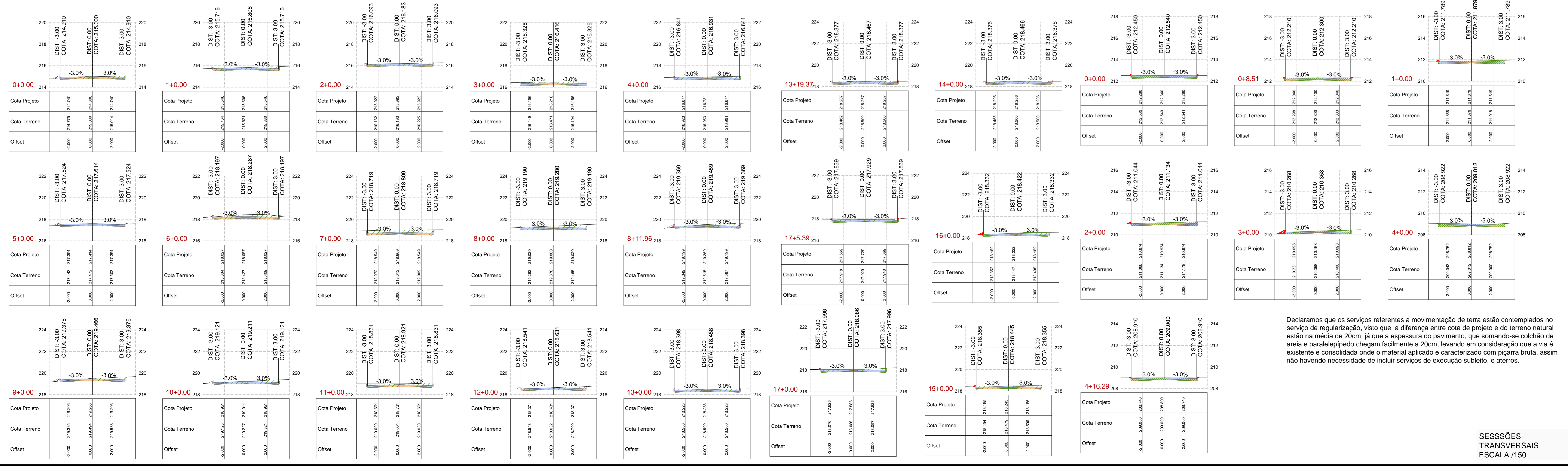
PERFIL RUA 01 TRECHO 02



PERFIL LONGITUDINAL
ESCALA VERTICAL 1/2000
ESCALA HORIZONTAL 1/1000

LEGENDA

- REFERENCIAL TOPOGRÁFICO**
 - ESTAÇÃO TOPOGRÁFICA
 - MARCO TOPOGRÁFICO
- PERÍMETRO / LIMITE**
 - VÉRTICE - POLIGONAL
 - GRADE
 - CERCA C/ ESTACA DE CIMENTO
 - CERCA - INTERNA / ADJACENTE
 - PERFIL DA RUA PROJETADA
 - SESSÃO TRANSVERSAL
 - PONTO GEORREFERENCIADO
 - PERFIL DA RUA EXISTENTE
- REDE ELÉTRICA**
 - POSTE - REDE ELÉTRICA (BAIXA TENSÃO)
 - POSTE - REDE ELÉTRICA (ALTA TENSÃO)
 - POSTE C/ LUMINÁRIA PETALA
 - POSTE - REDE TELEFÔNICA
- EDIFICAÇÃO**
 - TESTADA
 - EDIFICAÇÃO
 - FAIXA SERVIÇÃO
- SISTEMA VIÁRIO / PAVIMENTAÇÃO**
 - MEIO-FIO
 - BORDO - ASFALTO
 - ESTRADA NÃO PAVIMENTADA
 - PAVIMENTAÇÃO - ASFALTO
 - PAVIMENTAÇÃO - PARELELEPÍEDO
 - CALÇADA
- RELEVO / ACIDENTES NATURAIS**
 - CURVA DE NÍVEL
- REDE DE DRENAGEM**
 - CP - CUBA DE PASSAGEM
 - PV - POÇO DE VISITA
 - BL - BOCA DE LOBO
- DIREÇÃO DE FLUXO DAS ÁGUAS PLUVIAIS**
 - PARALELEPÍEDO
 - LASTRO AREIA
- ÁREA DE ATERRAMENTO**



RESPONSÁVEL TÉCNICO(A) PELO PROJETO:

RESPONSÁVEL PELO CONTRATO:

Prefeitura Municipal de CANINDÉ DE SÃO FRANCISCO/SE

AUTORIA DO PROJETO: PREFEITURA MUNICIPAL DE CANINDÉ DE SÃO FRANCISCO/SE	EMPRESA CONTRATADA: ASSENTAMENTO CUIABÁ, CEP: 49820-000, CANINDÉ DE SÃO FRANCISCO/SE.	DESENHISTA: WALLACE BARROS
CONTRATANTE: PREFEITURA MUNICIPAL DE CANINDÉ DE SÃO FRANCISCO/SE	PROJETO: PROJETO BÁSICO DE CONSTRUÇÃO, MANUTENÇÃO E CONSERVAÇÃO DE ESTRADAS VICINAIS NO MUNICÍPIO DE CANINDÉ DE SÃO FRANCISCO/SE CONFORME CONVÊNIO 934934/2022	ESCALA: INDICADA
ENDEREÇO DA OBRA: ASSENTAMENTO CUIABÁ, CEP: 49820-000, CANINDÉ DE SÃO FRANCISCO/SE.	TIPO DE PROJETO: PROJETO DE PAVIMENTAÇÃO EM PARELELEPÍEDO E TERRAPLENAGEM	DATA: OUT/2023
PROJETO: PROJETO BÁSICO DE CONSTRUÇÃO, MANUTENÇÃO E CONSERVAÇÃO DE ESTRADAS VICINAIS NO MUNICÍPIO DE CANINDÉ DE SÃO FRANCISCO/SE CONFORME CONVÊNIO 934934/2022	CONTEÚDO DA FOLHA: PAVIMENTAÇÃO, PERFIL LONGITUDINAL E SESSÕES TRANSVERSAIS RUA 01	REVISÃO: 00
		FOLHA: 03/16

SESSÕES TRANSVERSAIS
ESCALA 1/50

Declaramos que os serviços referentes a movimentação de terra estão contemplados no serviço de regularização, visto que a diferença entre cota de projeto e do terreno natural estão na média de 20cm, já que a espessura do pavimento, que somando-se colchão de areia e paralelepípedo chegam facilmente a 20cm, levando em consideração que a via é existente e consolidada onde o material aplicado e caracterizado com picarra bruta, assim não havendo necessidade de incluir serviços de execução subleito, e aterros.