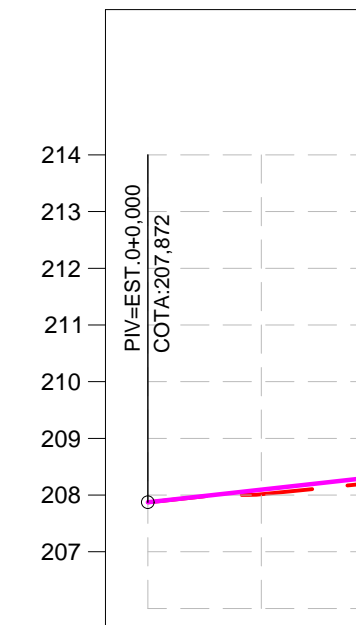




RUA 01 trecho 02

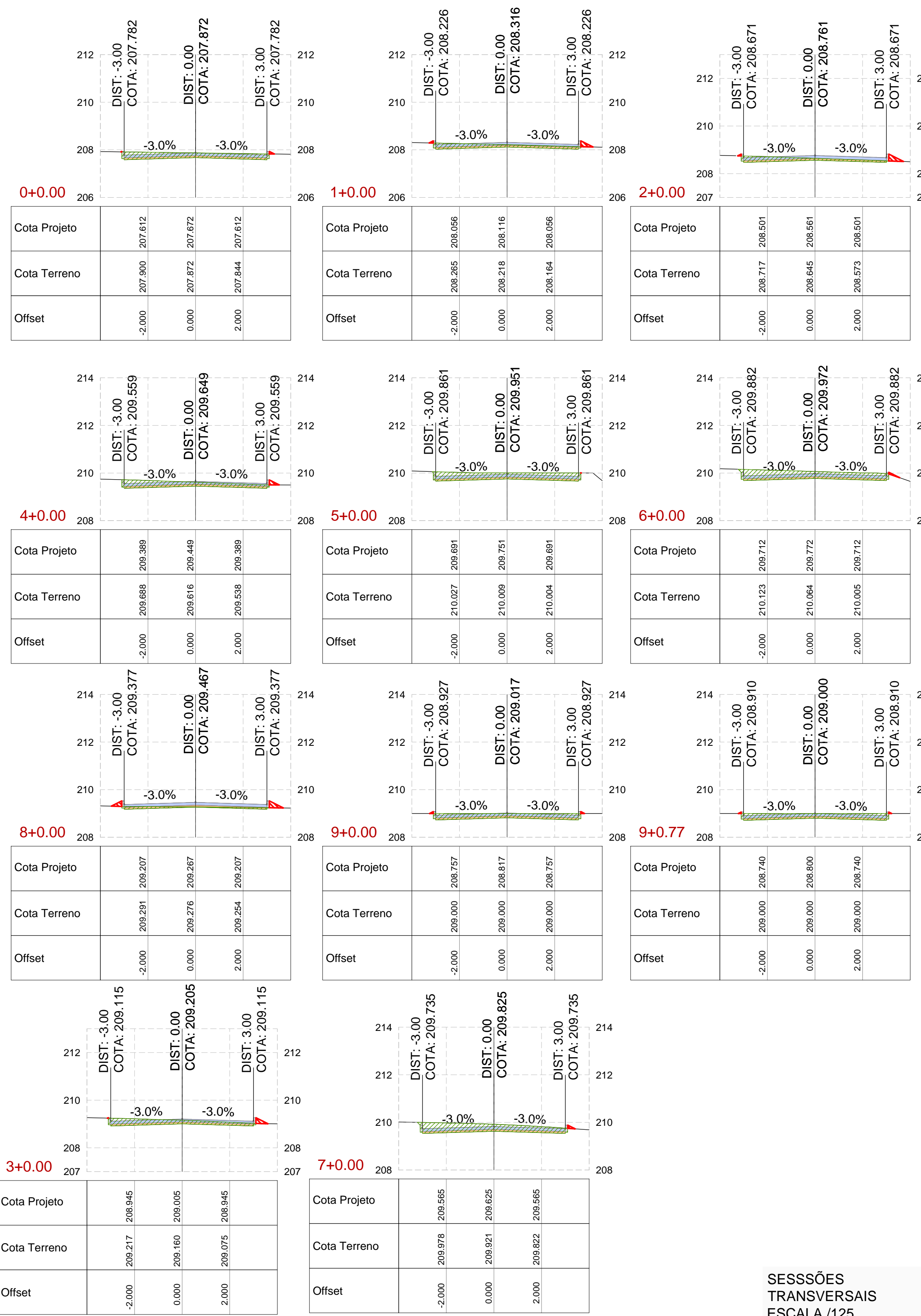
PLANTA BAIXA RUAS 15
ESCALA 1/500

PERFIL RUA 15



PERFIL LONGITUDINAL ESCALA VERTICAL 1/2000 ESCALA HORIZONTAL 1/1000

COTAS TERRENO / PROJETO	ESTAAQUEAMENTO
207,872	0
208,013	1
208,094	2
208,218	3
208,316	4
208,442	5
208,539	6
208,645	7
208,761	8
208,853	9
208,963	10
209,160	11
209,205	12
209,333	13
209,427	14
209,616	15
209,649	16
209,808	17
209,839	18
209,951	19
210,008	20
210,052	21
210,165	22
210,200	23
210,302	24
210,325	25
210,421	26
210,485	27
210,607	28
210,672	29
210,716	30
210,850	31
210,942	32
210,900	33
210,017	34



REFERENCIAL TOPOGRÁFICO

- ESTACÃO TOPOGRÁFICA
- MARCO TOPOGRÁFICO

PERÍMETRO / LIMITE

- VÉRTICE - POLIGONAL
- GRADE
- CERCA C/ ESTACA DE CIMENTO
- CERCA - INTERNA / ADJACENTE
- PERFIL DA RUA PROJETADA
- SESSÃO TRANSVERSAL
- PONTO GEORREFERENCIADO
- PERFIL DA RUA EXISTENTE

EDIFICAÇÃO

- TESTADA
- EDIFICAÇÃO
- FAIXA SERVIÇÃO

SISTEMA VIÁRIO / PAVIMENTAÇÃO

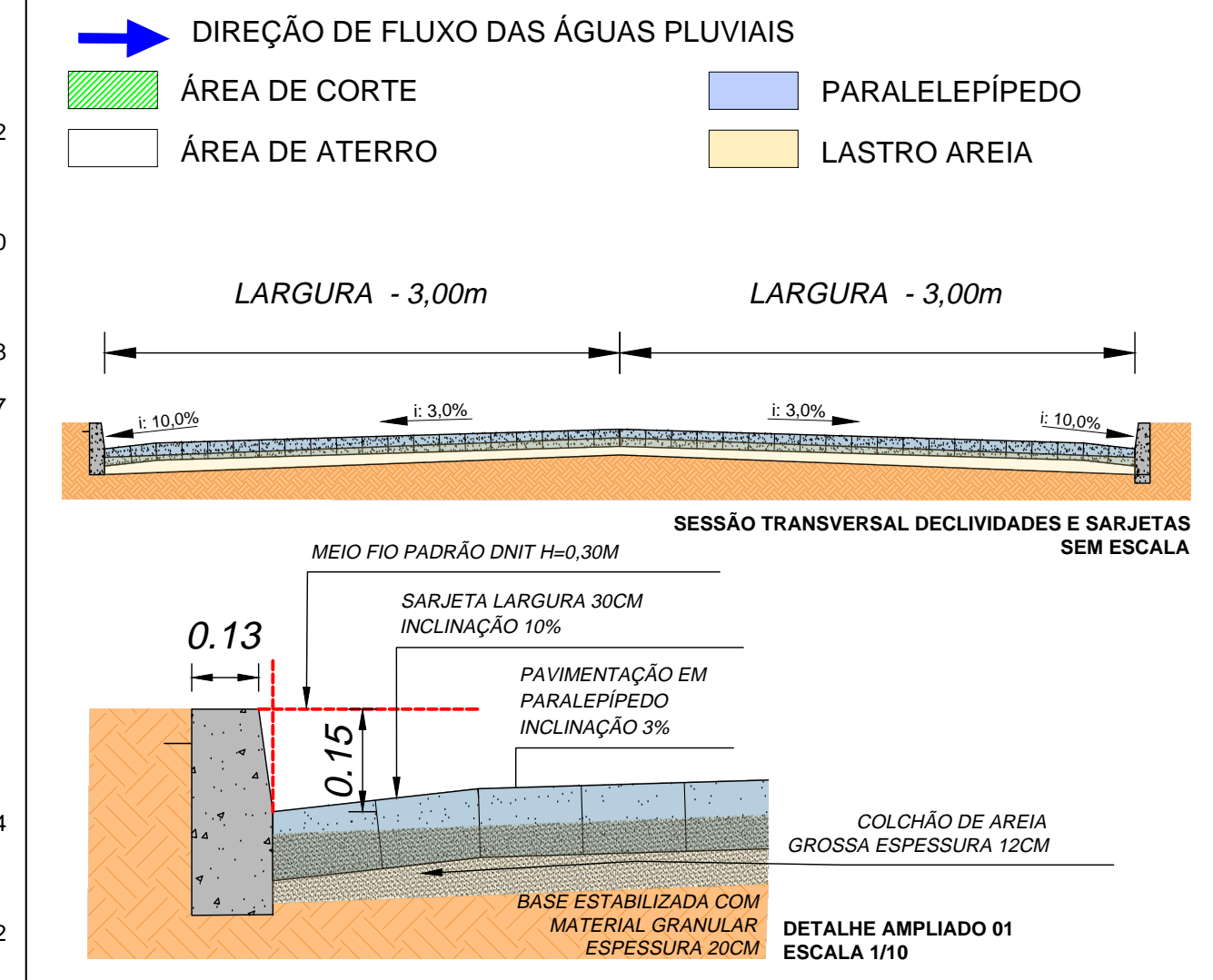
- MEIO-FIO
- BORDO - ASFALTO
- ESTRADA NÃO PAVIMENTADA
- PAVIMENTAÇÃO - ASFALTO
- PAVIMENTAÇÃO - PARELELÍPEDO
- CALÇADA

RELEVO / ACIDENTES NATURAIS

- CURVA DE NÍVEL

REDE DE DRENAGEM

- CP - CAIXA DE PASSAGEM
- PV - POÇO DE VISITA
- BL - BOCA DE LOBO



Declaramos que os serviços referentes a movimentação de terra estão contemplados no serviço de regularização, visto que a diferença entre cota de projeto e do terreno natural estão na média de 20cm, já que a espessura do pavimento, que somando-se colchão de areia e paralelepípedo chegam facilmente a 20cm, levando em consideração que a via é existente e consolidada onde o material aplicado e caracterizado com picarra bruta, assim não havendo necessidade de incluir serviços de execução subleito, e aterros.

RESPONSÁVEL TÉCNICO(A) PELO PROJETO:

RESPONSÁVEL PELO CONTRATO:



AUTORIA DO PROJETO: WALLACE BARROS	EMPRESA CONTRATADA:	DESENHISTA: WALLACE BARROS
CONTRATANTE: PREFEITURA MUNICIPAL DE CANINDÉ DE SÃO FRANCISCO / SE		ESCALA: 1/160
ENDEREÇO DA OBRA: ASSENTAMENTO CUIABÁ, CEP: 49820-000, CANINDÉ DE SÃO FRANCISCO/SE.		DATA: OUT/2023
PROJETO: PROJETO BÁSICO DE CONSTRUÇÃO, MANUTENÇÃO E CONSERVAÇÃO DE ESTRADAS VICINAIS NO MUNICÍPIO DE CANINDÉ DE SÃO FRANCISCO/SE CONFORME CONVÊNIO 934934/2022		REVISÃO: 00
TIPO DE PROJETO: PROJETO DE PAVIMENTAÇÃO EM PARELELÍPEDO E TERRAPLENAGEM		FOLHA: 13/16
CONTEÚDO DA FOLHA: PROJETO GEOMÉTRICO, PERFIL LONGITUDINAL E SESSÕES TRANSVERSAIS DA RUA 15		

SESSÕES TRANSVERSAIS
ESCALA 1/25